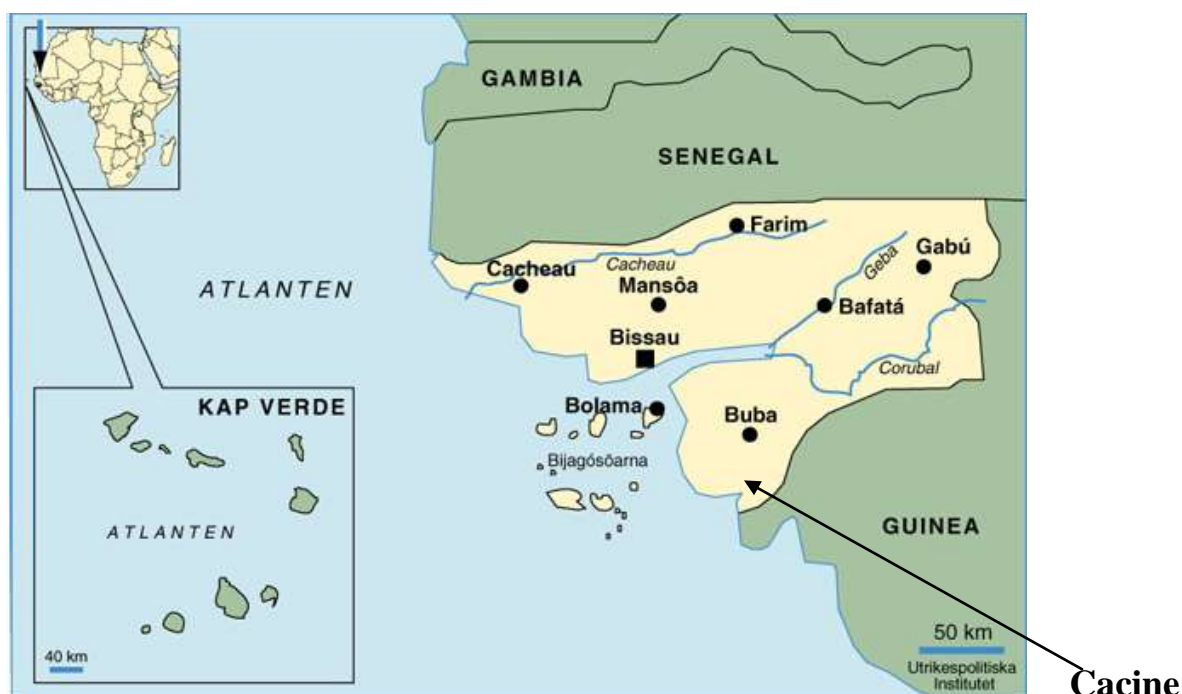


Information om utvecklingsprojekt i Cacine i södra Guinea-Bissau, Västafrika



BAKGRUND

Vår familj påbörjade arbetet i Guinea-Bissau redan 1984-1986 samt 1989 med uppdrag inom SIDA för Jordbruksdepartementet. Ett samarbete mellan Parkskolan i Bodafors och internatskolan i Morés, ett UNESCO-projekt, inleddes 1985 och avslutades 1995. Bodaforsscouterna började också 1985 och har fortsatt under alla år med olika former av bistånd, nu de senaste 10 åren med stöd till det nystartade scoutförbundet i landet. Resorna till Guinea-Bissau har fortsatt under åren och vi har haft flera guineanska grupper på besök, senast 2005. 2001 lärde vi känna Valberto Oliveira, ursprungligen missionär från Brasilien, som redan 1995 kom till Cacine. 1997 startade han en skola i byn för åk 1-4. Denna har nu utvecklats till en komplett skola, med klasser från förskolan upp till elfte klass (tolfte klass börjar 2012) och har nu ca 400 elever. Alltsedan vår kontakt med skolan för tio år sedan, har vi på olika sätt gjort insatser från Sverige och som nu har resulterat i ett längre åtagande från vår sida under 2011-2012, helt på ideell basis. Det består av engelskundervisning samt jobb med bibliotek och administrativt arbete i en nybildad utvecklingsförening i byn.

Izequiel da Silva, företagare och anställd på Finansdepartementet, är också en av våra kontaktpersoner i Bissau, inte minst för internationellt scoutarbete. Det finns många andra som arbetar ideellt för att en utveckling ska ske i landet, som också betyder mycket för att vi ska kunna verka där.

CACINE

Cacine är en liten by, kommun, i södra delen av landet, med ungefär 2000 personer fast boende. Byn ligger vid en atlantvik strax norr om ekvatorn i det tropiska djungelområdet, 12 grader nordlig bredd. Egentligen är det bara knappt 20 mil mellan huvudstaden Bissau och Cacine, men vägstandarden är urusel och därför tar det 8-12 timmar att ta sig fram med bil. Byn saknar elverk och kommunalt vatten finns inte alls, utan ett antal kollektiva brunnar för sötvatten är vad som finns att tillgå. Bostäderna består av huvudsakligen lerhyddor med gräs- eller plåttak. På bygatan möts människor, några få bilar, kor, getter och höns.

Endast ett fåtal hus är kopplade till en elgenerator som drivs av ett fiskeprojekt och några få har solceller för lite kvällsbelysning.



Bygatan i morgondis



Kanoter vid hamnen för fisket.

VAD HÄNDER JUST NU I UTVECKLINGSFÖRENINGEN I CACINE

Nyligen har utvecklingsföreningen startat i byn, Associação Amigos das Escolas de Guiné-Bissau. Fritt översatt till svenska blir det ungefär *Föreningen för utveckling genom utbildning i Guinea-Bissau*. Avsikten är att samla ett antal utvecklingsprojekt inom landet och i första hand inom Cacine. Föreningens syfte är att arbeta med utbildning av barn och ungdomar, förebyggande hälso- och sjukvård samt utbildning av personalen, byggande av radiostation m.m.



Barnmorska och sjuksköterska utanför sjukhuset



Marken för radiostationsbygget mäts ut tillsammans med byns hövding

Föreningen har registrerats i det nationella föreningsregistret och fått stadgar godkända och öppnat bankkonto och postbox i Bissau.

Det finns en styrelse för föreningen med Valberto Oliveira som ordförande. Föreningen har medlemmar i Guinea-Bissau, Canada, Brasilien, Ungern samt Sverige.

Förutom vårt utvecklingsprojekt finns i byn flera fiskeprojekt, där det största är det som byggs upp under 2011-2012. Det är ett japanskt fiskebistånd och som dessutom kommer att tillföra sjukhuset och skolan vatten från en djupborrad brunn. Tanken är att stärka det inhemska fisket och samtidigt förhindra de utländska fiskarna att "rovfiska" på guineanskt vatten.

HUR KAN MAN HJÄLPA OCH STÖDJA ARBETET

Ingen kan göra allt, men alla kan göra något är en devis som vi tycker är bra. Många barn går inte i skolan. Det kan bero på att familjerna inte har råd, inte tycker att det är viktigt, anser att barnen ska arbeta i jordbruket mm. En praktisk insats kan vara att betala en skolavgift för ett barn där familjen inte har ekonomi att betala avgiften, den varierar mellan 115 kr upp till 280 kronor för ett år. För avgiften får barnen upp till sjätte klass dessutom skollunch som består av ris med bönor varje dag.

Andra sätt att hjälpa till kan vara att skänka pengar för inköp av skolböcker eller till inköp av utrustning till radiostationen, sjukhuset eller skolan. Under april 2011 lyckades vi förvärva tomtmark för en radiostation och ett hus för dataundervisning. Projektet med radiostationen är i grunden ett demokratiprojekt utifrån informations- och kunskapsspridning. Avsikten är att alla organisationer, sammanslutningar, projekt liksom den lokala kommunen ska kunna komma till tals och sprida sin information. Kulturinslag om nalu- och susukulturen är också ett angeläget område.



Entrén till skolan med byggnader för förskoleklass till åk 4



Några elever i nybörjargruppen i engelska

Avslutningsvis skall sägas att alla medel går till 100 % till utvecklingsändamålet genom utvecklingsföreningen. Vi är inte ensamma om att ställa upp, utan även andra utlänningar arbetar helt ideellt och betalar själva resor och uppehälle för att kunna hjälpa till.

Om du vill skänka pengar, kontakta Gun och Ulf först för samordning och användning.

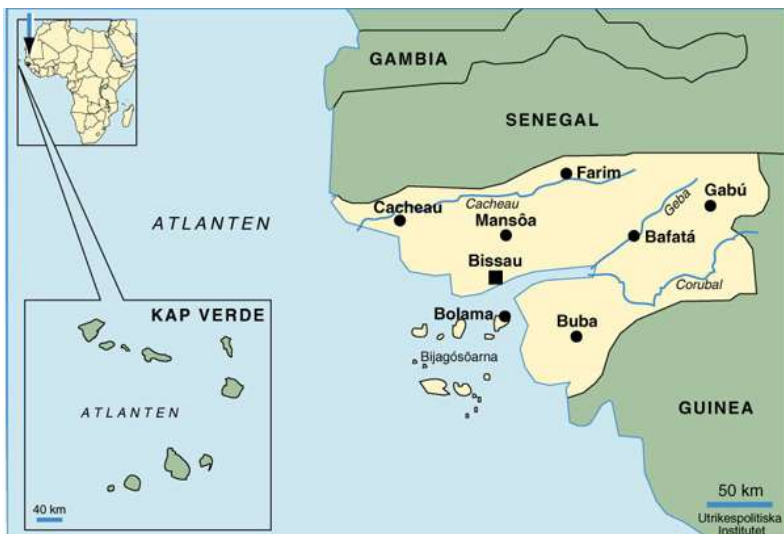
KONTAKTUPPGIFTER

Namn och adress till utvecklingsföreningen

Valberto Oliveira
Associacao Amigos das Escolas de Guiné-Bissau
CP 295, Bissau Codex
BISSAU
Guinea-Bissau
West- Africa
Bankkonto i Banco da Uniao
26001014418 CLE RTB 37.

Gun och Ulf Fransson
Kulladal
575 96 EKSJÖ / SVERIGE
0381-81097
0730-747210
00245 5700059 telefon när vi är i Guinea-Bissau
E-mail: gun@fransson.se, ulf@fransson.se

FAKTA OM LANDET



LITE FAKTA OM LANDET

Nativitet/födelselsetal: 5 %

Folkgrupper: balanta, fula, mandinka, mandjako, pepel med flera.

BNP per invånare: 243 US dollar (2009)

Valuta: CFA centralafrikansk franc

Språk: portugisiska är officiellt språk, men de flesta talar crioulo, lokala språk som Balantakentohe, pulaar, mandjak, mandinka, pepel. Det lokala språket i vår by är nalu och susu (som även talas i Guinea-Conakry)

Viktigaste exportvaror: cashewnötter, bomull

- **Yta:** 36 125 km², som Småland
- **Antal invånare:** 1 600 000 (2009)
- **Statsskick:** republik, enhetsstat

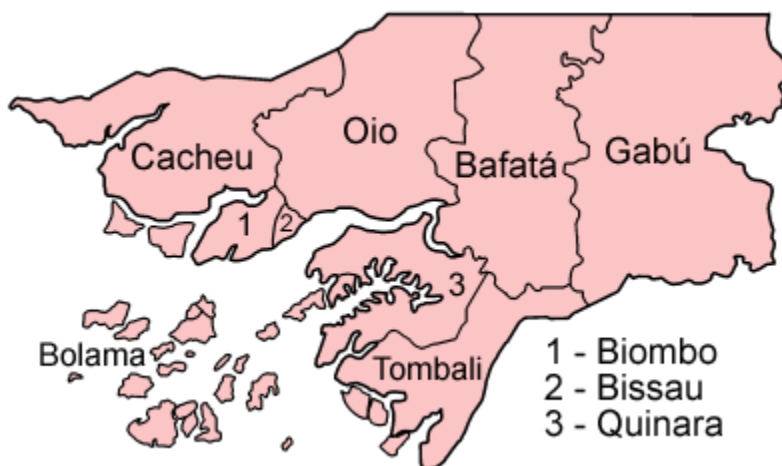
Huvudstad : Bissau 332 000 inv.

Läs- o skrivkunnighet: 42,4 %

Förväntad livslängd: 47 år

Guinea-Bissau är indelat i åtta regioner och en autonom sektor, huvudstaden Bissau. Regionerna är i sin tur indelade i 37 sektorer, där Cacine är en sektor.

Region	Yta (km ²)	Invånare (2005) ^[1]
Bafatá	5981	186.252
Biombo	839	64.154
Bissau	77	371.667
Bolama-Bijagós	2624	28.043
Cacheu	5174	166.158
Gabú	9150	182.063
Oio	5404	181.018
Quinara	3183	52.916
Tombali	3736	93.769



Tombali Regionens läge i Guinea-Bissau.



Tombali är en av Guinea-Bissaus administrativa regioner och är belägen i de södra delarna av landet, med kust mot Atlanten i väster och gräns mot Guinea-Conakry i söder och öster. Befolkningen uppgick till 102 482 invånare vid folkräkningen 2009, på en yta av 3 736,5 kvadratkilometer. Den administrativa huvudorten är **Catió**.

Regionen är indelad i fem sektorer:

- Bedanda
- **Cacine, vår by/stad**
- Catió
- Komo
- Quebo